

Drodzy Głogowianie, przystępujemy do Lokalnego Programu Rewitalizacji dla miasta Głogowa na lata 2016 – 2020 (zwanego dalej LPR). W związku z powyższym zapraszamy do zgłaszania propozycji przedsięwzięć rewitalizacyjnych, możliwych do ujęcia w LPR.

Umieszczenie projektu rewitalizacyjnego w LPR jest warunkiem koniecznym, aby mógł on otrzymać wsparcie w ramach Regionalnego Programu Operacyjnego Województwa Dolnośląskiego 2014-2020 (zwanego dalej RPO WD 2014-2020) w ramach działania 6.3 „Rewitalizacja zdegradowanych obszarów”, a także stanowi podstawę do udzielenia preferencji dla projektów rewitalizacyjnych w ramach innych działań RPO WD 2014-2020, tj.:

- 1.3 Rozwój przedsiębiorczości (EFRR);
- 3.3 Efektywność energetyczna w budynkach użyteczności publicznej i sektorze mieszkaniowym (EFRR);
- 3.4 Wdrażanie strategii niskoemisyjnych (EFRR);
- 4.3 Dziedzictwo kulturowe (EFRR);
- 5.2 System transportu kolejowego (EFRR);
- 6.1 Inwestycje w infrastrukturę społeczną (EFRR);
- 8.2 Wsparcie osób poszukujących pracy (EFS);
- 8.3 Samozatrudnienie, przedsiębiorczość oraz tworzenie nowych miejsc pracy (EFS);
- 9.1 Aktywna integracja (EFS);
- 9.2 Dostęp do wysokiej jakości usług społecznych (EFS);
- 9.4 Wspieranie gospodarki społecznej (EFS).

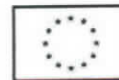
Zapraszamy Państwa do zgłaszania swoich propozycji projektów rewitalizacyjnych, poprzez wypełnienie poniżej zamieszczonego Formularza Fiszki Projektowej. Propozycje projektów powinny być realizowane na obszarze wskazanym do rewitalizacji, czyli na Starym Mieście lub/i Śródmieściu (poza obszarem mogą być realizowane projekty, jeżeli wynika to z ich specyfiki, np. inicjatywy społeczne skierowane na aktywizację zawodową mieszkańców obszaru rewitalizacji).

W przypadku działania 6.3 „Rewitalizacja zdegradowanych obszarów” beneficjentem mogą być: a) jednostki samorządu terytorialnego, ich związki i stowarzyszenia b) jednostki organizacyjne jst c) jednostki sektora finansów publicznych, inne niż wymienione w pkt. b d) wspólnoty i spółdzielnie mieszkaniowe e) towarzystwa budownictwa społecznego f) organizacje pozarządowe g) kościoły, związki wyznaniowe oraz osoby prawne kościołów i związków wyznaniowych h) instytucje kultury i) LGD j) zakłady lecznictwa uzdrowiskowego (podmioty działające na podstawie ustawy z dnia 28 lipca 2005r. o lecznictwie uzdrowiskowym, uzdrowiskach i obszarach ochrony uzdrowiskowej oraz o gminach uzdrowiskowych DZ.U. z 2012 poz 651 z późn. zm.) k) podmioty lecznicze.

Jednocześnie zachęcamy Państwa do zapoznania się z zasadami ubiegania się o dofinansowanie oraz przygotowania projektów w ramach RPO WD 2014-2020, w tym z kryteriami wyboru projektów dla poszczególnych osi priorytetowych, działań i poddziałań (załącznik nr 3 do Szczegółowego Opisu Osi Priorytetowych RPO WD 2014-2020 – dostępny na stronie www.rpo.dolnyslask.pl).

Z up. PREZYDENTA MIASTA

Piotr Poznański
ZASTĘPCA PREZYDENTA



PRZEDSIĘWZIĘCIE REWITALIZACYJNE

Obszar rewitalizacji – STARE MIASTO oraz SRÓDMIEŚCIE

FISZKA PROJEKTOWA stanowi propozycje projektów do zamieszczenia w „Lokalnym Programie Rewitalizacji dla miasta Głogowa na lata 2016-2020”. Formularz należy wypełnić zgodnie z Instrukcją wypełniania zamieszczoną poniżej.

Formularze należy wypełnić i złożyć w wersji papierowej w Urzędzie Miejskim w Głogowie w Biurze Obsługi Mieszkańca (pok. 18) do dnia 28.07.2016 r.

1.	Nazwa projektu/przedsięwzięcia	
1.1	Lokalizacja projektu/miejsce przeprowadzenia przedsięwzięcia (powierzchnia, nr działek)	
1.2	Podmioty realizujące projekt/przedsięwzięcie	
1.3	Partnerzy w realizacji projektu/przedsięwzięcia	
2.	Opis projektu	
2.1	Opis stanu istniejącego	
2.2	Cel projektu/przedsięwzięcia	

2.3	Zakres realizowanych działań								
3.	Prognozowane rezultaty wraz ze sposobem ich oceny i zmierzenia w odniesieniu do celów programu rewitalizacji	Prognozowane rezultaty	Sposób oceny i miary						
4.	Harmonogram i kosztorys								
4.1	Planowane rozpoczęcie projektu/przedsięwzięcia								
4.2	Planowane zakończenie projektu/przedsięwzięcia								
4.3	Szacunkowy koszt								
4.4	Potencjalne źródła finansowania								
5.	Szczegółowy szacunkowy kosztorys (opcjonalnie)								
	2016	2017	2018	2019	2020	2021	2022	2023	łącznie
5.1.	Ogólny koszt								
5.2.	W tym:								
5.3.	Środki prywatne								
5.4.	Fundusze europejskie								
5.5.	Budżet gminy								
5.6.	Inne. Jakie?								



Informacja o osobie składającej kartę projektu:

Instytucja/osoba prywatna*:

Adres instytucji:

Imię i nazwisko osoby zgłaszającej:

Tel. kontaktowy:

E-mail:

* jeśli projekt jest zgłoszony przez instytucję należy wpisać dokładną nazwę oraz adres instytucji.

W przypadku składania karty projektu przez osobę prywatną dane adresowe nie są obowiązkowe

Złożenie fiszki projektowej nie jest jednoznaczne z wpisaniem projektu do programu rewitalizacji.

Oświadczenie wnioskodawcy:

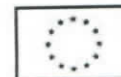
Ja, niżej podpisany oświadczam, że:

- 1) Posiadam tytuł prawny do nieruchomości, na której będzie realizowany projekt – dotyczy projektu infrastrukturalnego.
- 2) Proponowany projekt w całości mieści się w zakresie działalności Wnioskodawcy.
- 3) Wyrażam zgodę na przetwarzanie danych osobowych zawartych w niniejszej fiszce w celu przeprowadzenia konsultacji społecznych, dotyczących opracowania dokumentu pn. „Rewitalizacja dla Miasta Głogowa na lata 2016-2020” – zgodnie z Ustawą z dnia 29 sierpnia 1997 r. o ochronie danych osobowych (tj. Dz. U. z 2014 r., poz. 1182).
- 4) Jestem świadomy/a odpowiedzialności karnej za podanie fałszywych danych lub złożenie fałszywych oświadczeń.

Mam świadomość, że złożenie fiszki projektowej nie jest jednoznaczne z wpisaniem projektu do programu rewitalizacji.

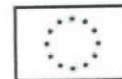
Administratorem danych osobowych jest Prezydent Miasta Głogowa – Urząd Miejski w Głogowie, ul. Rynek 10, 67-210 Głogów. Osoba, której dane osobowe są przetwarzane ma prawo dostępu do treści swoich danych i ich poprawiania. Podanie danych osobowych jest dobrowolne, jednakże nie podanie danych osobowych będzie skutkowało nieuwzględnieniem fiszki zawierającej taki brak. Dane będą przetwarzane do celów przeprowadzenia konsultacji społecznych, dotyczących opracowania dokumentu pn. „Rewitalizacja dla Miasta Głogowa na lata 2016-2020”.

.....
data i podpis

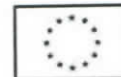


Instrukcja wypełniania Formularza Fiszki Projektowej

1.	Nazwa projektu/przedsięwzięcia	Należy sformułować nazwę projektu w sposób zwięzły – tj. do 1000 znaków.
1.1.	Lokalizacja projektu/miejsce przeprowadzenia przedsięwzięcia (powierzchnia, nr działek)	Należy podać konkretną lokalizację projektu, np. ulice, numer budynku i lokalu oraz (opcjonalnie) powierzchnię i numer działki. UWAGA: Projekt musi być realizowany na obszarze problemowym (poza obszarem mogą być realizowane projekty, jeżeli wynika to z ich specyfiki, np. aktywizacja zawodowa mieszkańców obszaru rewitalizacji).
1.2.	Podmioty realizujące projekt/przedsięwzięcie	Należy podać konkretne podmioty, który będą odpowiedzialne za realizację zadania, a także za kierowanie oraz koordynowanie prac w ramach niniejszego projektu. UWAGA: należy podać dokładną nazwę i adres podmiotów realizujących projekt.
1.3.	Partnerzy w realizacji projektu/przedsięwzięcia	Należy wpisać osoby lub podmioty, z którymi podjęta zostanie współpraca w ramach realizacji projektu (konieczność podania pełnej nazwy i adresów partnerów). UWAGA: poprzez słowo „partnerzy” rozumie się podmioty, które wspólnie z Wnioskodawcą (na podstawie umowy o partnerstwie) będą realizować projekt poprzez: zasoby ludzkie, organizacyjne, techniczne lub finansowe.
2.	Opis projektu	
2.1.	Opis stanu istniejącego	Należy szczegółowo opisać projekt poprzez wskazanie miejsca w którym ma być realizowany. Konieczne jest wskazanie głównych zidentyfikowanych problemów, które dotyczą zarówno bezpośrednich, jak i pośrednich odbiorców. Należy opisać z czego wynika potrzeba realizacji projektu, jakie są potrzeby, niedogodności i problemy mieszkańców, podmiotów gospodarczych i innych użytkowników w zakresie objętym projektem.
2.2.	Cel projektu/przedsięwzięcia	Należy zastanowić się jakie cele będą realizowane w ramach niniejszego przedsięwzięcia. Cel główny powinien wynikać ze zdiagnozowanego problemu jaki Wnioskodawca chce rozwiązać lub zminimalizować. Należy opisać stan docelowy, tj. sytuację, która zostanie osiągnięta dzięki realizacji projektu. Można odnieść się do sfery, której projekt będzie dotyczyć: - sfera społeczna (np. ubóstwo, bezrobocie, przestępczość, niski poziom edukacji);



		<p>- sfera gospodarcza (np. niski stopień przedsiębiorczości, słaba kondycja lokalnych przedsiębiorców);</p> <p>Sfera przestrzenno-funkcjonalna (np. Brak dostępu do podstawowych usług, niewystarczające wyposażenie w infrastrukturę techniczną i społeczną, niski poziom obsługi komunikacyjnej);</p> <p>- sfera techniczna (np. degradacja stanu technicznego obiektów budowlanych);</p> <p>- sfera środowiskowa (np. przekroczenie standardów jakości środowiska, obecność odpadów zagrażających życiu)</p> <p>UWAGA: szczególna uwaga powinna zostać zwrócona na aspekt społeczny, który jest głównym celem rewitalizacji.</p>
2.3.	Zakres realizowanych działań	<p>Należy szczegółowo opisać niezbędne zadania, które będą podejmowane w celu realizacji projektu oraz wymienić wchodzące w skład działania. Należy wskazać, kto będzie odbiorcą projektu.</p> <p>UWAGA: W przypadku projektów infrastrukturalnych fiskę wypełnia osoba/podmiot posiadający tytuł prawny do nieruchomości. W przypadku projektów tzw. miękkich fiskę wypełnia osoba/podmiot, jeżeli proponowany projekt w całości mieści się w zakresie jego działalności.</p>
3.	Prognozowane rezultaty wraz ze sposobem ich oceny i zmierzenia w odniesieniu do celów programu rewitalizacji	
3.1.	Prognozowane rezultaty	<p>Należy zastanowić się nad prognozowanymi rezultatami, tj. „miękkimi” (np. zmiany społeczne czy psychologiczne, które nastąpią w wyniku prowadzonych działań) oraz „twardymi” (np. liczba przeprowadzonych szkoleń, liczba osób uczestniczących w projekcie, liczba publikacji).</p> <p>W tym miejscu można opisać także sposób oddziaływania projektu.</p> <p>UWAGA: należy krótko scharakteryzować grupy wszystkich odbiorców projektu.</p>
3.2.	Sposób oceny i miary	<p>Należy zastanowić się w jaki sposób realizowany projekt może zostać zweryfikowany oraz jakie proponowane rezultaty zostaną osiągnięte.</p> <p>UWAGA: wykaz przykładowych wskaźników produktu i rezultatu załączony został poniżej.</p>
4.	Harmonogram i kosztorys	
4.1.	Planowane rozpoczęcie projektu/przedsięwzięcia	<p>Należy wpisać (minimalnie) rok rozpoczęcia projektu.</p> <p>UWAGA: dofinansowania nie uzyskają projekty, które zostały ukończone lub w pełni zrealizowane</p>

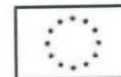


		przed złożeniem wniosku o dofinansowanie.
4.2.	Planowane zakończenie projektu/przedsięwzięcia	Należy wpisać (minimalnie) rok zakończenia projektu.
4.3.	Szacunkowy koszt	Należy określić przedział kosztów realizacji projektu (brutto).
4.4.	Potencjalne źródła finansowania	Należy określić możliwości potencjalnego finansowania projektu.
5.	Szczegółowy szacunkowy kosztorys	Należy (opcjonalnie) rozpisać szczegółowy szacunkowy koszt projektu z uwzględnieniem źródeł finansowania oraz lat realizacji.

WYKAZ WSKAŹNIKÓW PRODUKTU I REZULTATU

Lp.	Nazwa wskaźnika produktu	Jednostka miary
1.	Liczba wspartych inkubatorów przedsiębiorczości	szt.
2.	Powierzchnia wspartych (przygotowanych) terenów inwestycyjnych	ha
3.	Liczba przedsiębiorstw otrzymujących wsparcie	szt.
4.	Liczba przedsiębiorstw otrzymujących wsparcie niefinansowe	szt.
5.	Liczba przedsiębiorstw wspartych w zakresie doradztwa specjalistycznego	szt.
6.	Wzrost zatrudnienia we wspieranych przedsiębiorstwach Osoby/Kobiety/Mężczyźni	EPC
7.	Inwestycje prywatne uzupełniające wsparcie publiczne dla przedsiębiorstw (dotacje)	zł
8.	Powierzchnia użytkowa budynków poddanych termomodernizacji	m ²
9.	Liczba gospodarstw domowych z lepszą klasą zużycia energii	szt.
10.	Zmniejszenie rocznego zużycia energii pierwotnej w budynkach publicznych	kWh/rok
11.	Szacowany roczny spadek emisji gazów cieplarnianych	tony równoważnika CO ²
12.	Liczba zmodernizowanych źródeł ciepła	szt.
13.	Liczba zmodernizowanych energetycznie budynków	szt.
14.	Liczba wybudowanych jednostek wytwarzania energii elektrycznej z OZE	szt.
15.	Liczba wybudowanych jednostek wytwarzania energii cieplnej z OZE	szt.
16.	Liczba zakupionych lub zmodernizowanych jednostek taboru pasażerskiego w publicznym transporcie zbiorowym komunikacji miejskiej	szt.
17.	Długość ścieżek rowerowych	km
18.	Liczba wybudowanych obiektów „Bike&Ride”	szt.
19.	Liczba wybudowanych obiektów „parkuj i jedź”	szt.
20.	Liczba miejsc postojowych w wybudowanych obiektach „parkuj i jedź”	szt.
21.	Pojemność zakupionego taboru pasażerskiego w publicznym transporcie zbiorowym	osoby
22.	Liczba wybudowanych zintegrowanych węzłów przesiadkowych	szt.
23.	Całkowita długość nowych lub przebudowanych linii komunikacji miejskiej	km
24.	Liczba zainstalowanych inteligentnych systemów transportowych	szt.

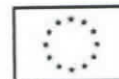
Lp.	Nazwa wskaźnika produktu	Jednostka miary
25.	Długość dróg, na których zainstalowano inteligentne systemy transportowe	km
26.	Liczba zabytków nieruchomych objętych wsparciem	szt.
27.	Liczba instytucji kultury objętych wsparciem	szt.
28.	Liczba zabytków ruchomych objętych wsparciem	szt.
29.	Całkowita długość przebudowanych lub zmodernizowanych linii kolejowych	km
30.	Całkowita długość nowych linii kolejowych	km
31.	Liczba przebudowanych / odnowionych dworców kolejowych	szt.
32.	Liczba zakupionych pojazdów kolejowych	szt.
33.	Liczba zmodernizowanych pojazdów kolejowych	szt.
34.	Pojemność zakupionych wagonów osobowych	osoby
35.	Pojemność zmodernizowanych wagonów osobowych	osoby
36.	Liczba wspartych obiektów, w których realizowane są usługi społeczne, w tym usługi opiekuńczo-bytowe	szt.
37.	Liczba miejsc w objętej wsparciem infrastrukturze w zakresie opieki nad dziećmi lub infrastrukturze edukacyjnej	osoby
38.	Liczba wspartych obiektów, w których realizowane są usługi aktywizacji społecznozawodowej	szt.
39.	Liczba utworzonych obiektów opieki nad dziećmi do 3 roku życia	szt.
40.	Liczba wspartych obiektów infrastruktury zlokalizowanych na rewitalizowanych obszarach	szt.
41.	Rozwój obszarów miejskich: wyremontowane budynki mieszkalne na obszarach miejskich	szt.
42.	Długość przebudowanych dróg powiatowych	km
43.	Długość przebudowanych dróg gminnych	km
44.	Powierzchnia obszarów objętych rewitalizacją	ha
45.	Liczba osób bezrobotnych (łącznie z długotrwale bezrobotnymi) objętych wsparciem w programie	osoby
46.	Liczba osób o niskich kwalifikacjach objętych wsparciem w programie	osoby
47.	Liczba osób biernych zawodowo objętych wsparciem w programie	osoby



Lp.	Nazwa wskaźnika produktu	Jednostka miary
48.	Liczba osób z niepełnosprawnościami objętych wsparciem w programie	osoby
49.	Liczba osób długotrwale bezrobotnych objętych wsparciem w programie	osoby
50.	Liczba osób w wieku 50 lat i więcej objętych wsparciem w programie	osoby
51.	Liczba osób pozostających bez pracy, które otrzymały bezzwrotne środki na podjęcie działalności gospodarcze	osoby
52.	Liczba osób pozostających bez pracy, które skorzystały z instrumentów zwrotnych na podjęcie działalności gospodarczej w programie	osoby
53.	Liczba osób zagrożonych ubóstwem lub wykluczeniem społecznym objętych wsparciem w programie	osoby
54.	Liczba osób z niepełnosprawnościami objętych wsparciem w programie	osoby
55.	Liczba osób zagrożonych ubóstwem lub wykluczeniem społecznym objętych usługami społecznymi świadczonymi w interesie ogólnym w programie	osoby
56.	Liczba podmiotów ekonomii społecznej objętych wsparciem	szt.

Lp.	Nazwa wskaźnika rezultatu	Jednostka miary
1.	Liczba inwestycji zlokalizowanych na przygotowanych terenach inwestycyjnych	szt.
2.	Ilość zaoszczędzonej energii cieplnej	GJ/rok
3.	Ilość zaoszczędzonej energii elektrycznej	MWh/rok
4.	Liczba samochodów korzystających z miejsc postojowych w wybudowanych obiektach "parkuj i jedź"	szt.
5.	Liczba przewozów komunikacją miejską na przebudowanych i nowych liniach komunikacji miejskiej	szt./rok
6.	Wzrost oczekiwanej liczby odwiedzin w objętych wsparciem miejscach należących do dziedzictwa kulturowego i naturalnego oraz stanowiących atrakcje turystyczne	odwiedziny/ rok
7.	Liczba przewozów pasażerskich na przebudowanych lub zmodernizowanych liniach kolejowych	szt./roku
8.	Liczba osób korzystających z zakupionego taboru pasażerskiego komunikacji pozamiejskiej w ciągu roku	os./rok

Lp.	Nazwa wskaźnika rezultatu	Jednostka miary
9.	Liczba osób pracujących po opuszczeniu programu (łącznie z pracującymi na własny rachunek) obliczana na podstawie liczby osób bezrobotnych (łącznie z długotrwale bezrobotnymi) objętych wsparciem w programie	osoby
10.	Liczba osób, które uzyskały kwalifikacje po opuszczeniu programu obliczana na podstawie liczby osób bezrobotnych (łącznie z długotrwale bezrobotnymi) objętych wsparciem w programie	osoby
11.	Liczba osób pracujących po opuszczeniu programu (łącznie z pracującymi na własny rachunek) obliczana na podstawie liczby osób długotrwale bezrobotnych objętych wsparciem w programie	osoby
12.	Liczba osób, które uzyskały kwalifikacje po opuszczeniu programu obliczana na podstawie liczby osób długotrwale bezrobotnych objętych wsparciem w programie	osoby
13.	Liczba osób pracujących po opuszczeniu programu (łącznie z pracującymi na własny rachunek) obliczana na podstawie liczby osób biernych zawodowo objętych wsparciem w programie	osoby
14.	Liczba osób, które uzyskały kwalifikacje po opuszczeniu programu obliczana na podstawie liczby osób biernych zawodowo objętych wsparciem w programie	osoby
15.	Liczba osób pracujących po opuszczeniu programu (łącznie z pracującymi na własny rachunek) obliczana na podstawie liczby osób z niepełnosprawnościami objętych wsparciem w programie	osoby
16.	Liczba osób, które uzyskały kwalifikacje po opuszczeniu programu obliczana na podstawie liczby osób z niepełnosprawnościami objętych wsparciem w programie	osoby
17.	Liczba utworzonych miejsc pracy w ramach udzielonych z EFS środków na podjęcie działalności gospodarczej	sztuki
18.	Liczba osób zagrożonych ubóstwem lub wykluczeniem społecznym, które uzyskały kwalifikacje po opuszczeniu programu	osoby
19.	Liczba osób zagrożonych ubóstwem lub wykluczeniem społecznym poszukujących pracy po opuszczeniu programu	osoby
20.	Liczba osób zagrożonych ubóstwem lub wykluczeniem społecznym pracujących po opuszczeniu programu (łącznie z pracującymi na	osoby



Lp.	Nazwa wskaźnika rezultatu	Jednostka miary
	własny rachunek)	
21.	Liczba wspartych w programie miejsc świadczenia usług społecznych, istniejących po zakończeniu projektu	sztuki
22.	Liczba osób zagrożonych ubóstwem lub wykluczeniem społecznym poszukujących pracy, uczestniczących w kształceniu lub szkoleniu, zdobywających kwalifikacje, pracujących (łącznie z prowadzącymi działalność na własny rachunek) po opuszczeniu programu	osoby
23.	Liczba miejsc pracy utworzonych w przedsiębiorstwach społecznych	sztuki
24.	Liczba osób zagrożonych ubóstwem lub wykluczeniem społecznym pracujących po opuszczeniu programu (łącznie z pracującymi na własny rachunek)	osoby